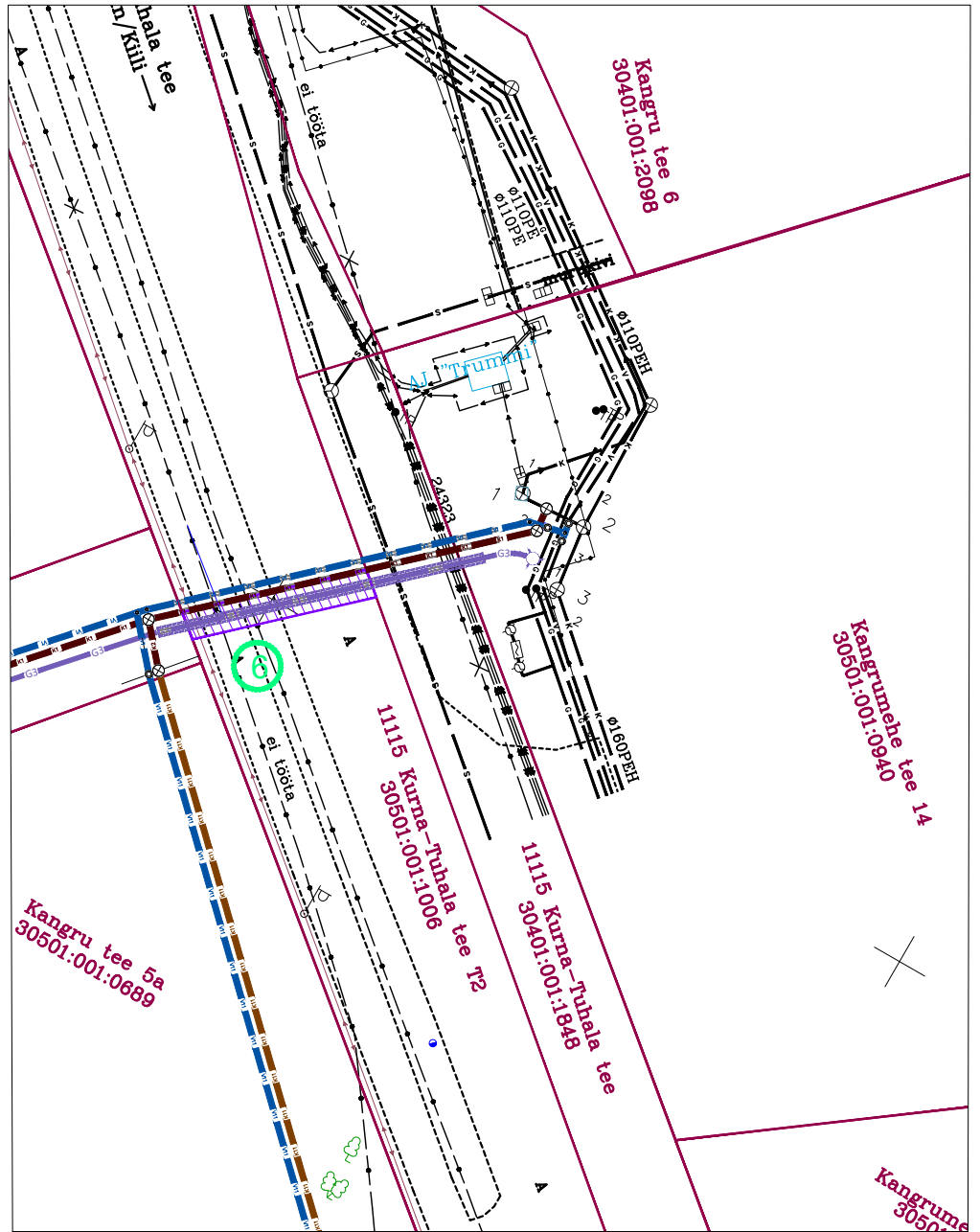








Isikliku kasutusõiguse seadmise plaan

Pos. Nr	Kinnistu-registriosa number	Katastriüksuse tunnus / katastriüksuse nimetus / sihtotstarve	Kasutusõiguse pindala m ²
6	9414250	30501:001:1006; 11115 Kurna-Tuhala tee T2; Transpordimaa 100%	26



TINGMÄRGID:

-  Projekteeritud veetoru hülsis
-  Projekteeritud kanalisatsioonitoru hülsis
-  Projekteeritud gaasitoru hülsis
-  Katastriüksuse piir
-  Isikliku kasutusõiguse ala, vajalik gaasitorustiku rajamiseks
-  Positsiooni number

Gaasitorustiku projekti koostas
AS INF Ehitus TÖÖ NR TPR24-009
(Kangru tee 5a gaasiga liitumine)



M 1:500

Projekti nimetus / asukoht

Kangru tee T3 põhiprojekti koostamine
Kangru tee T3, Vaela küla, Kiili vald, Harju maakond

Töö nr

VP24006

Koostaja

VILprojekt OÜ, K.Lehtmetts

Mõõtkava

1:500

Leht / formaat

IKÕ-6

Kuupäev

10.04.2026